

Synbarhetsanalys





Projekt Sandselehöjderna,
Exempellayout 1

Analysen visar varifrån det är teoretiskt möjligt att se vindkraftverkens vingpets.

Analysens upplösning är baserad på 25-meters rutor med terräng och vegetation





Hänsyn är tagen till skogsområden. Dessa är baserade på skogsdata från SLU.




Teckenförklaring

-  Sandselehöjderna. Totalhöjd 220m
-  Juktan. Totalhöjd 149m
-  Blaiken 1-3. Totalhöjd 150m
-  Blaiken 4. Totalhöjd 230m

 5 / 10 km avstånd från vindkraftverken

Antal synliga vindkraftverk

-  1-53
-  54-106
-  107-160
-  161-213

-  Naturreservat
-  Riksintresse kulturmiljö
-  Riksintresse naturvård

2015-06-03 MJ
274_sweco_vf_sorsele
Exempellayout 1



0 2 4 6 8 10 km

Falo
vind